

(наименование документа об утверждении, включая наименования

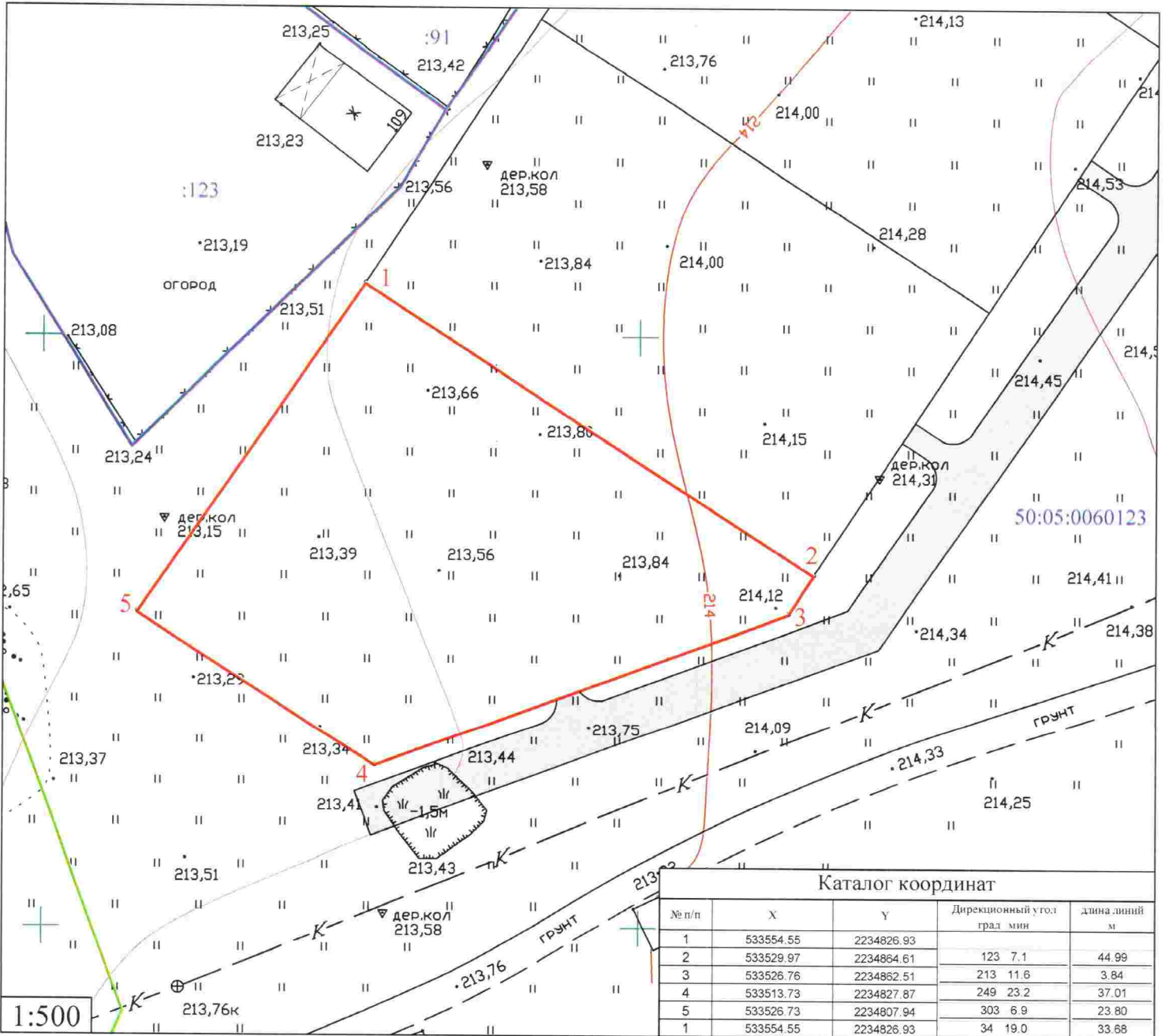
органов государственной власти или органов местного

самоуправления, принявших решение об утверждении схемы или




подписавших соглашение о перераспределении земельных участков)



от _____ № _____

Схема расположения земельного участка на кадастровом плане (кадастровой карте) территории кадастрового квартала № 50:05:0060123



Условные обозначения:

-  границы испрашиваемого участка S=1200 кв.м.
-  границы кадастрового квартала 50:05:0060123
-  границы участков учтенных в ГКН

-  существующая улично-дорожная сеть
-  планируемая улично-дорожная сеть